1602CIA01V-E 1=2

LEGENDA

- ═ Tracciato di progetto
- **Pn** Sezione di progetto (cfr. tavole c.2.1, c.2.2, c.2.3, c.2.4)
- ▬ Sostegno automatico (v. tavole c.3.3, c.4.3)
- ▬ Paratoia (v. tavole c.1.3, c.3.1, c.4.1)
- ○ Ponte (v. tavole c.3.2, c.4.2)
- ○ Spingitubo (v. tavola interferenze strade comunali e acquedotti)
- ○ Microtunnelling (v. tavole c.3.5, c.3.6, c.3.7, c.4.5, c.4.6 e tavole relative alle interferenze SNAM e SP8, ferrovia BO-PD)
- ⬟ Presa (v. tavola c.3.10 e voci di elenco prezzi Artt. 610, 620, 630)
- ▨ Sottopassi fossi privati (v. tavola c.3.8)
- ☐ Pozzetti a tenuta (v. tavole c.3.4, c.4.4)
- ■ Pozzetti (v. tavole c.3.4, c.4.4)
- - - - Acquedotto (HERA)
- - - - Rete gas (SNAM)
- - - - MT aerea
- ── BT aerea
- - - - BT interrata

(Acquedotto, Rete gas, MT aerea, BT aerea, BT interrata:) v. allegati d - Interferenze

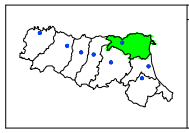

SCALA DI RAPPRESENTAZIONE

20 0 100

SCALA 1:2.000

ORIENTAMENTO

Consorzio di Bonifica PIANURA di FERRARA

44121 Ferrara - Via Borgo dei Leoni, 28
Codice Fiscale 93076450381
Tel.: 0532.218211 - Fax: 0532.211402
E-mail: info@bonificaferrara.it

PROGETTO CIARLE

PROGETTO ESECUTIVO

OPERE DI COMPETENZA DEL MINISTERO DELLE POLITICHE AGRICOLE.
RETE RURALE NAZIONALE 2014-2020.
BANDO PSRN PROGRAMMA SVILUPPO RURALE NAZIONALE-SOTTOMISURA 4.3-
OPERAZIONE 4.3.1-INVESTIMENTI IN INFRASTRUTTURE IRRIGUE

LAVORI DI IMPLEMENTAZIONE PRIMARIA DEL SISTEMA IRRIGUO CIARLE
NEI COMUNI DI POGGIO RENATICO E TERRE DEL RENO (FE)-
CONDOTTO DISTRIBUTORE SUD E IMPIANTO DI SOLLEVAMENTO

CUP : J81E17000370006

ELABORATI GRAFICI

ELABORATI CARTOGRAFICI

Oggetto dell'elaborato:
PLANIMETRIA CONDOTTO DISTRIBUTORE SUD TRONCO NUOVO

Elab. n°
7.c.1.5

Pos. arch.

Data: 12 MAGGIO 2017

Scala: 1:2.000

IL RESPONSABILE
DEL PROCEDIMENTO
(Dott. Ing. Marco Volpini)

GRUPPO DI PROGETTAZIONE
IL PROGETTISTA
(Ing. Valeria Chierici)

ORDINE DEGLI INGEGNERI DELLA PROVINCIA DI FERRARA
N. 1324 Albo
dott. ing.
Valeria CHIERICI

I COLLABORATORI TECNICI
Geom. Cesare Formignani
Ing. Laura Montanari
Geom . Marcello Nepoti
Geom. Carlo Mazzanti
Geom. Pietro Ghisellini
Geom. Federico Sarto

Elab.: Carlo Mazzanti

Aggiornamenti:
30 MARZO 2020

File: 1602CIA01V-E

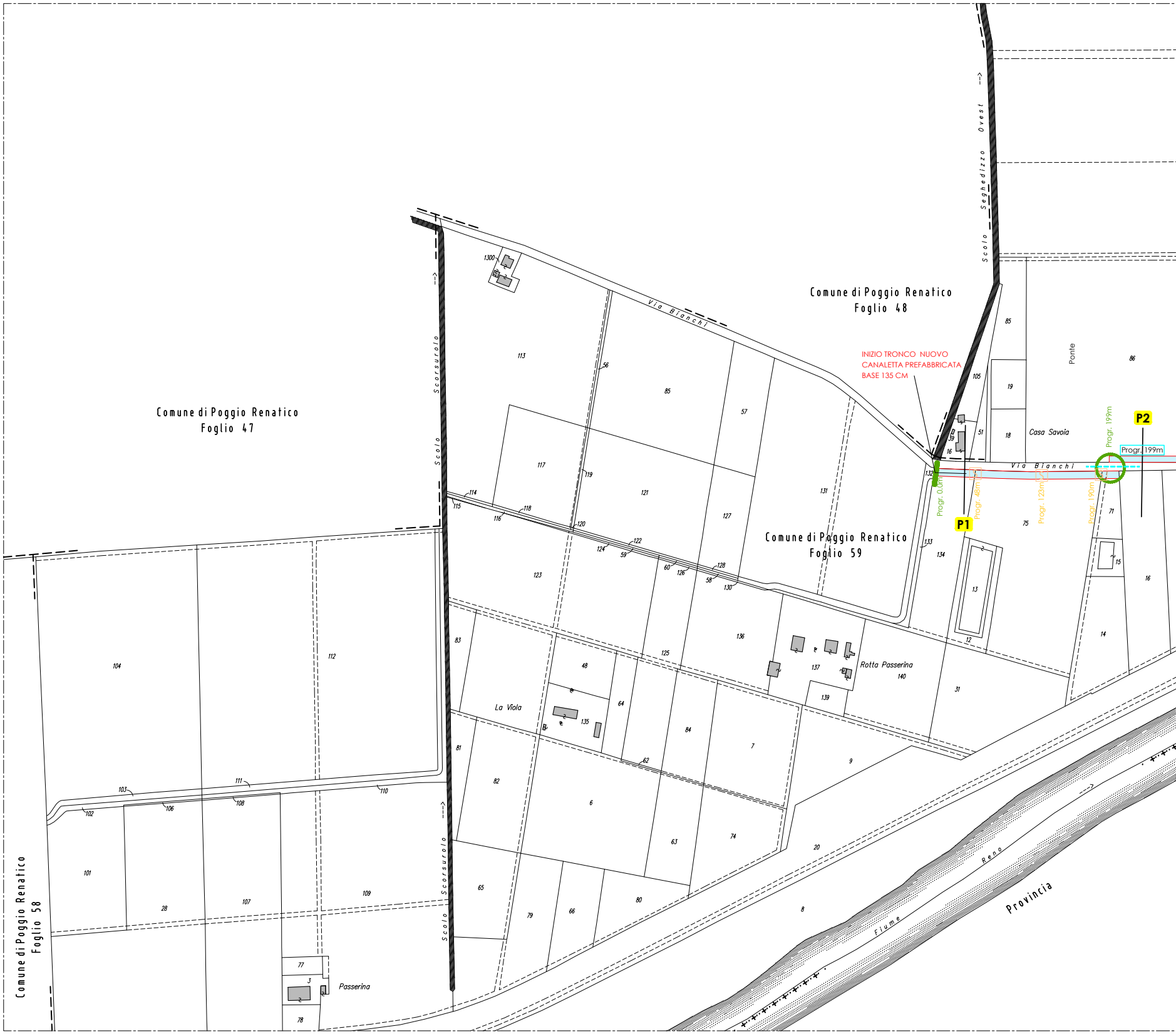
Comune di Poggio Renatico
Foglio 47
Comune di Poggio Renatico
Foglio 48
Comune di Poggio Renatico
Foglio 59
Comune di Poggio Renatico
Foglio 58
Via Bianchi
Scolo Scorsurolo
Scolo Seghedizzo Ovest
INIZIO TRONCO NUOVO
CANALETTA PREFABBRICATA
BASE 135 CM
Ponte
Casa Savoia
Rotta Passerina
La Viola
Passerina
Fiume Reno
Provincia
P1
P2
Progr. 0.0m
Progr. 48m
Progr. 123m
Progr. 190m
Progr. 199m
Progr. 199m
1300
113
56
85
57
117
119
121
127
131
114
115
116
118
120
122
124
59
60
126
128
58
130
123
125
136
137
139
140
133
134
132
105
19
18
51
16
39
85
86
75
71
15
16
14
13
12
31
104
112
103
111
102
106
108
110
101
28
107
109
77
3
78
83
48
64
84
7
9
81
82
6
63
74
20
62
65
79
66
80
8
135

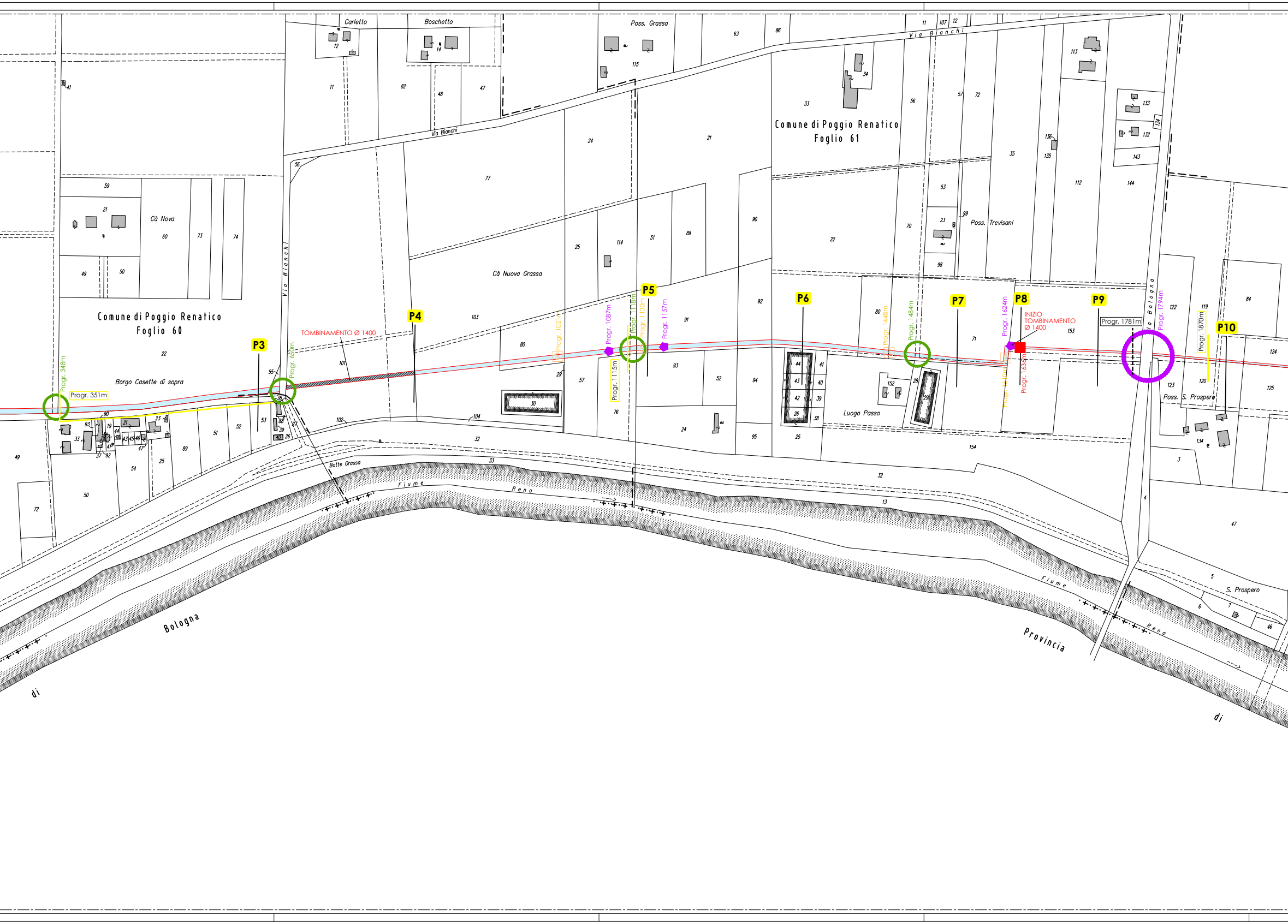
Comune di Poggio Renatico
Foglio 60
Comune di Poggio Renatico
Foglio 61
Carletto
Boschetto
Poss. Grassa
Via Bianchi
Cà Nova
Borgo Casette di sopra
Cà Nuova Grassa
Poss. Trevisani
Luogo Passo
Poss. S. Prospero
S. Prospero
Botte Grassa
Via Bologna
Fiume Reno
Provincia di Bologna
P3
P4
P5
P6
P7
P8
P9
P10
TOMBINAMENTO Ø 1400
INIZIO TOMBINAMENTO Ø 1400
Progr. 348m
Progr. 351m
Progr. 650m
Progr. 1021m
Progr. 1087m
Progr. 1115m
Progr. 1118m
Progr. 1130m
Progr. 1157m
Progr. 1448m
Progr. 1484m
Progr. 1610m
Progr. 1624m
Progr. 1636m
Progr. 1781m
Progr. 1794m
Progr. 1870m

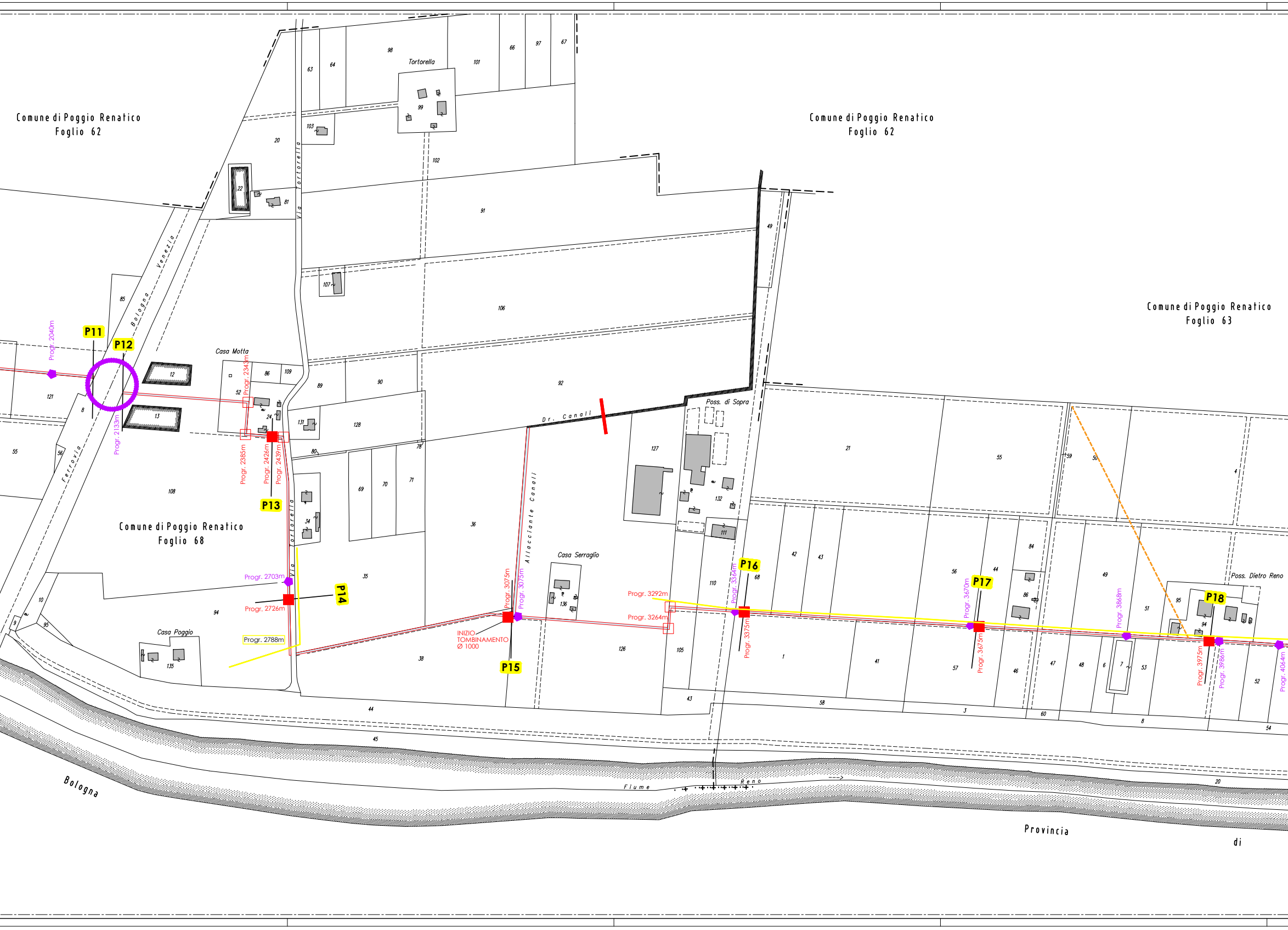
Comune di Poggio Renatico
Foglio 62
Comune di Poggio Renatico
Foglio 62
Comune di Poggio Renatico
Foglio 63
Comune di Poggio Renatico
Foglio 68
Tortorella
Via Tortorella
Via Tortorella
Venezia
Bologna
Ferrovia
Casa Motta
Dr. Canali
Poss. di Sopra
Allacciante Canali
Casa Serraglio
Casa Poggio
Poss. Dietro Reno
Fiume
Reno
Bologna
Provincia
di
P11
P12
P13
P14
P15
P16
P17
P18
Progr. 2040m
Progr. 2133m
Progr. 2343m
Progr. 2385m
Progr. 2426m
Progr. 2439m
Progr. 2703m
Progr. 2726m
Progr. 2788m
Progr. 3075m
Progr. 3075m
INIZIO
TOMBINAMENTO
Ø 1000
Progr. 3292m
Progr. 3264m
Progr. 3364m
Progr. 3375m
Progr. 3670m
Progr. 3675m
Progr. 3868m
Progr. 3975m
Progr. 3986m
Progr. 4064m
63
64
98
101
66
97
67
99
103
102
20
22
81
91
49
107
106
85
121
12
13
8
55
56
86
109
52
24
89
90
92
131
128
80
78
127
132
111
21
55
59
50
4
108
69
70
71
36
34
35
10
9
95
94
135
136
38
126
105
110
68
42
43
1
41
56
44
84
86
57
46
49
51
47
48
6
7
53
95
94
52
44
45
43
58
3
60
8
54
20

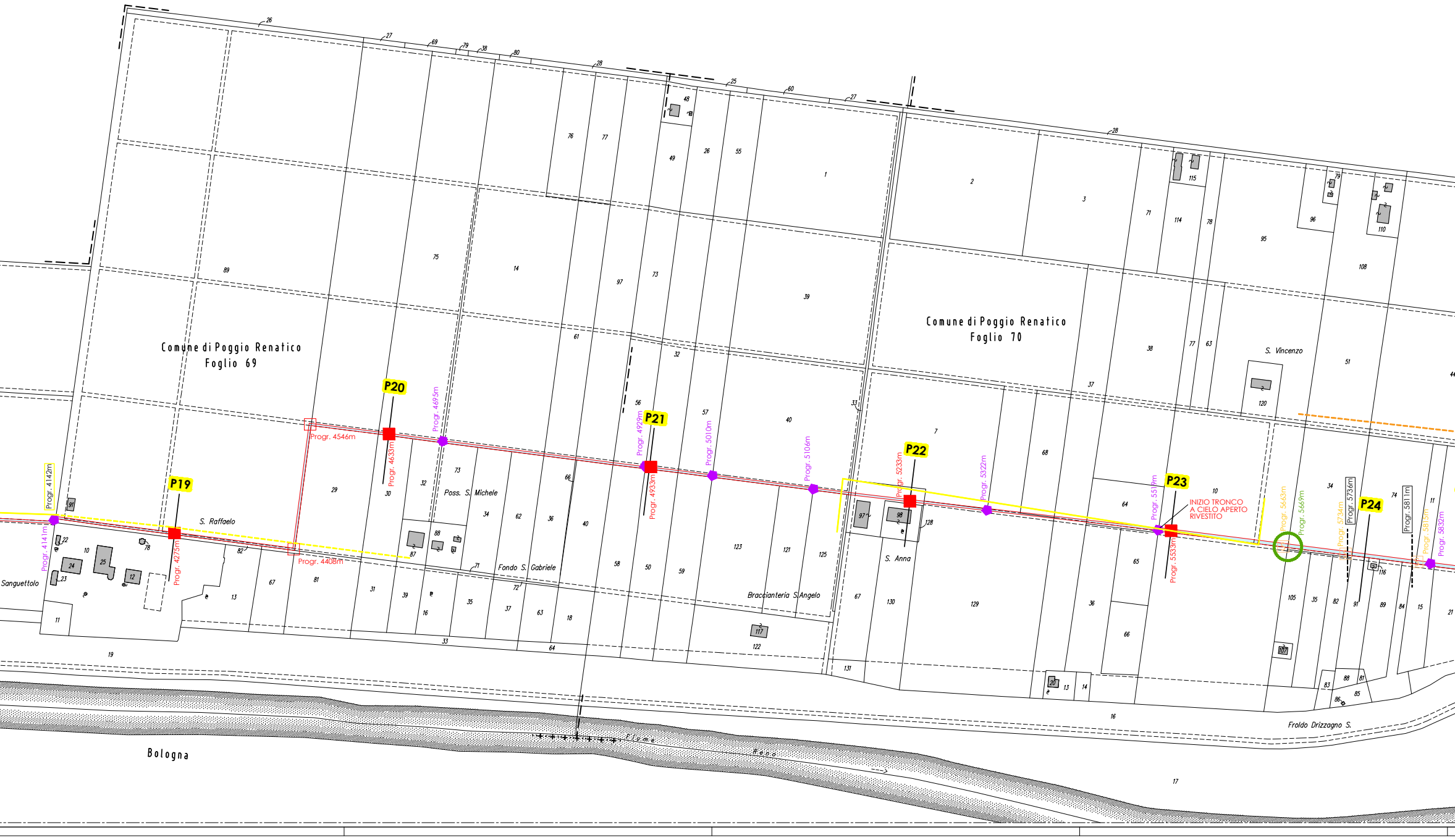

Comune di Poggio Renatico
Foglio 69
Comune di Poggio Renatico
Foglio 70
P19
P20
P21
P22
P23
P24
Progr. 4142m
Progr. 4141m
Progr. 4275m
Progr. 4408m
Progr. 4546m
Progr. 4633m
Progr. 4695m
Progr. 4929m
Progr. 4933m
Progr. 5010m
Progr. 5106m
Progr. 5233m
Progr. 5322m
Progr. 5519m
Progr. 5533m
INIZIO TRONCO
A CIELO APERTO
RIVESTITO
Progr. 5663m
Progr. 5669m
Progr. 5734m
Progr. 5736m
Progr. 5811m
Progr. 5815m
Progr. 5832m
S. Raffaelo
Sanguettolo
Poss. S. Michele
Fondo S. Gabriele
Braccianteria S. Angelo
S. Anna
S. Vincenzo
Froldo Drizzagno S.
Fiume
Reno
Bologna

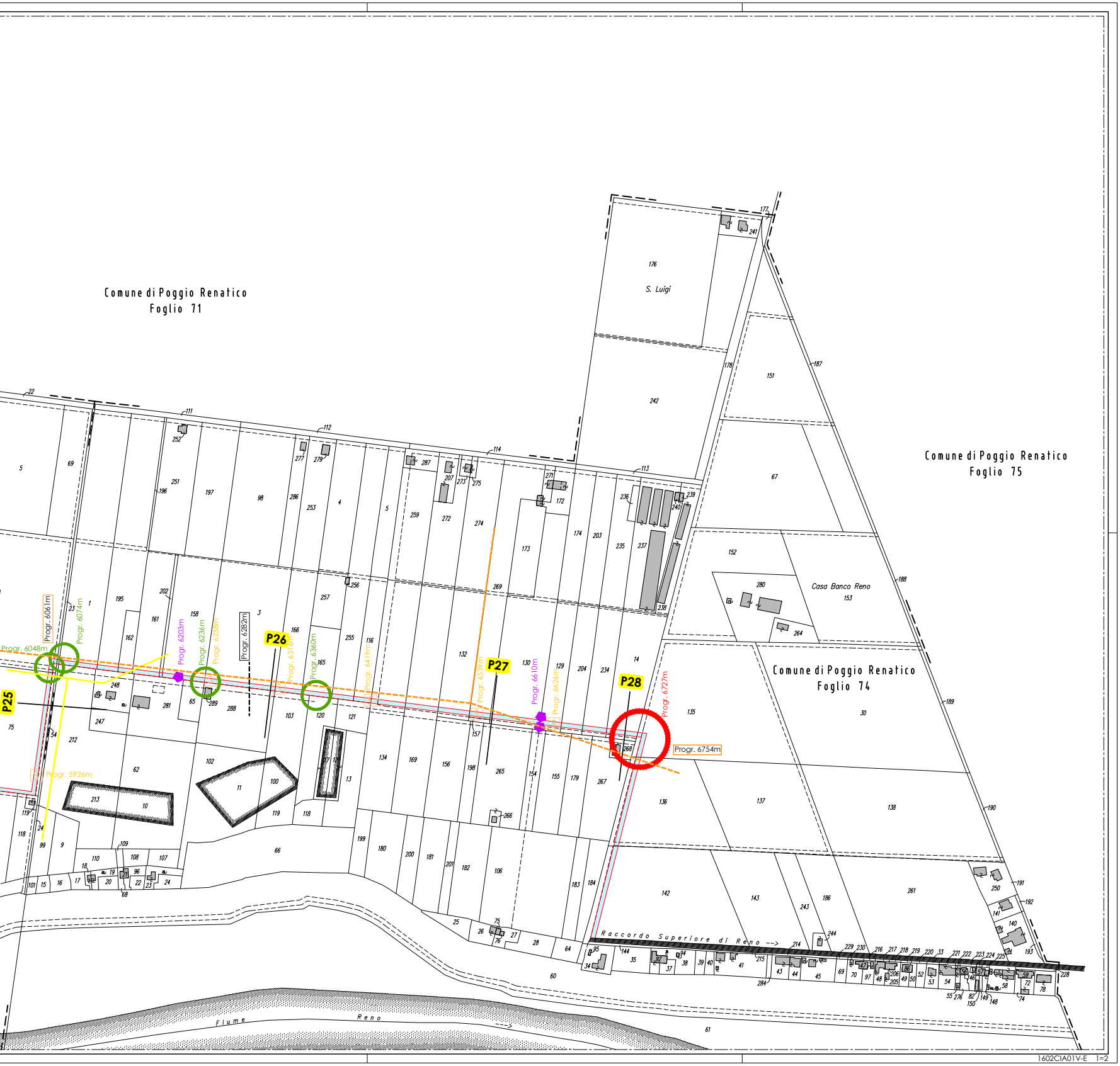

Comune di Poggio Renatico
Foglio 71
Comune di Poggio Renatico
Foglio 75
Comune di Poggio Renatico
Foglio 74
S. Luigi
Casa Banco Reno
P25
P26
P27
P28
Progr. 6048m
Progr. 6061m
Progr. 6074m
Progr. 6203m
Progr. 6236m
Progr. 6238m
Progr. 6282m
Progr. 6318m
Progr. 6360m
Progr. 6419m
Progr. 6539m
Progr. 6610m
Progr. 6626m
Progr. 6727m
Progr. 6754m
Progr. 5926m
Raccordo Superiore di Reno
Fiume Reno

1602CIA01V-E 1=2